



De Zonnige Allemansvriend


Dit is de ideale plek voor mensen die de hele dag door van zon houden.

In de vroege ochtend is er sprake van volledige zon, waarna er rond de lunchperiode volledige zon aanwezig is in (een deel van) de tuin. Richting de namiddag is er volledige zon en de dag sluit af met ruimschoots zon tijdens de BBQ-uren.

Ochtendkoffie

09:00 – 10:30

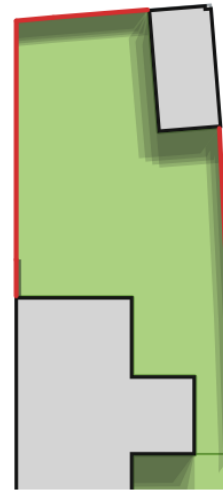
★★★★★ 100%



Lunch

12:30 – 14:00


★★★★★ 100%



Borrel

16:00 – 18:00


★★★★★ 100%



BBQ

18:30 – 20:30

★★★★★ 93%



Zo leest u uw Zonlabel

Dit Zonlabel laat zien hoeveel zon uw tuin ontvangt, uitgesplitst per dagdeel. Hieronder leggen we uit hoe we dat berekenen en hoe u de resultaten kunt lezen.

1. HOE WORDT DE SCHADUW BEREKEND?

De datum

De schaduwen worden berekend 15 mei. Op die dag staat de zon vergelijkbaar hoog als eind juli — een goed gemiddelde voor de lente- en zomerdagen waarop een tuin het meest wordt gebruikt.

De vier dagmomenten

We verdelen de dag in vier momenten:

Moment	Tijdstip
Koffie	9:00 – 10:30
Lunch	12:30 – 14:30
Borrel	16:00 – 18:00
BBQ	18:30 – 20:30

Elk moment telt even zwaar mee. Een zonnige ochtend weegt net zo zwaar als een zonnige avond voor de totaalscore.

Berekening elke 30 minuten

Binnen elk dagmoment berekenen we de schaduw voor elke 30 minuten. Zo zien we precies wanneer en waar de schaduw valt door naastgelegen gebouwen.

2. WAT IS ER MEEGENOMEN?

Element	Meegenomen?
Gebouwen	✓ Ja
Bomen en begroeiing	× Nee — bomen zijn niet meegenomen
Schutting / erfafscheiding	Ja — links, rechts, achterzijde (hoogte: 1,80 m)

Bomen kunnen aanzienlijke schaduw geven. Als er grote bomen in of naast uw tuin staan, kan de werkelijke bezonning lager uitvallen dan dit label aangeeft.

Disclaimer — Aan dit zonlabel kunnen geen rechten worden ontleend.

3. WAT BETEKENEN DE STERREN?

Score	Betekenis
☆☆☆☆☆	Geen zon
☆☆☆☆☆	Nauwelijks zon
☆☆☆☆☆	Weinig zon
☆☆☆☆☆	Redelijk — regelmatig wat schaduw
☆☆☆☆☆	Veel zon
☆☆☆☆☆	Volop zon het hele dagdeel

4. DE SCHADUWKAARTEN

De kaarten laten zien hoe de schaduw zich door uw tuin beweegt gedurende elk dagmoment:

- **Grijs** — schaduw. Hoe donkerder het grijs, hoe meer schaduw op die plek.
- **De lijnen** — elke lijn toont de schaduwpositie een half uur later. Zo ziet u in één oogopslag hoe de zon langzaam door uw tuin trekt.